

“KELIONĖ PER 7 TELŠIŲ KALVAS”



ARBA

“10 000 ŽINGSNELIŲ SU
ATŽALYNO TREČIOKAIS”

ČIA MES...

JŪSŲ KELIONĖS GIDAI



PRATARMĖ

GAL PRADĖKIME NUO TO, KAD VISŲ PIRMA MES ESAME – TELŠIEČIAI T.Y. ŽEMAITIJOS SOSTINĖS GYVENTOJAI...

ESAME TIKRI ŽEMAIČIŲ ŽEMAITĖ... UŽSISPYRĘ KAIP VELNIAI, KĄ UŽSIMANOM, TĄ IR PADAROM, TODĖL MESTAS IŠŠŪKIS „10 000 ŽINGSNELIŲ“ PO MŪSŲ MIESTO APYLINKES – MUMS VIENI JUOKAI. TIESA, NORS BUVO VISKO ... BLOGAS ORAS, NUOSPAUDOS, NUOVARGIS, BET MES PASIEKĖME SAVO TIKSLĄ – ĮVEIKĖME NE TIK 7 TELŠIŲ KALVAS, BET IR APLANKĖME IR KITAS ŽYMIAS VIETAS, KURIAS VERTĖTŲ APLANKYTI KIEKVIENAM ČIA ATVYKUSIAM.

**TAIGI PRADĖKIME SAVO
KELIONES ☺**

**ŠIAIS METAIS TELŠIAI
PASKELBTI LIETUVOS
KULTŪROS SOSTINE**

Telšiai – tai miestas, įkurtas ant septynių kalvų... (Taip kaip ir Roma)

Legenda byloja, kad Telšius įkūrė žemaičių didvyris Džiugas Telšys.

Mūsų kelionių tikslas – aplankyti visas Telšių kalvas bei pakeliui apžiūrėti miesto įdomybes.





TURINYS

PRATARMĖ	2
KELIONIŲ MARŠRUTAI	4-9
<ul style="list-style-type: none">• 1-OJI KELIONĖ „ŽALIOJI KALVA- MALŪNO KALVA- KIAULĖS KALVA“• 2-OJI KELIONĖ „INSULOS KALVA“• 3-OJI KELIONĖ „ZAKSO KALVA“ ARBA ŽEMAITIJOS SIMBOLIŲ BEIEŠKANT• 4-OJI KELIONĖ „VILNIAUS KALVA-BOBĖS KALVA“• 5- OJI KELIONĖ „ĮDOMYBĖS“	





1-OJI MŪSŲ KELIONĖ...

**BENDRAŽYGIŲ GANA DAUG – NETGI 17 ASMENŲ.
KELIAUJAME ANT „ŽALIOSIOS KALVOS“.**

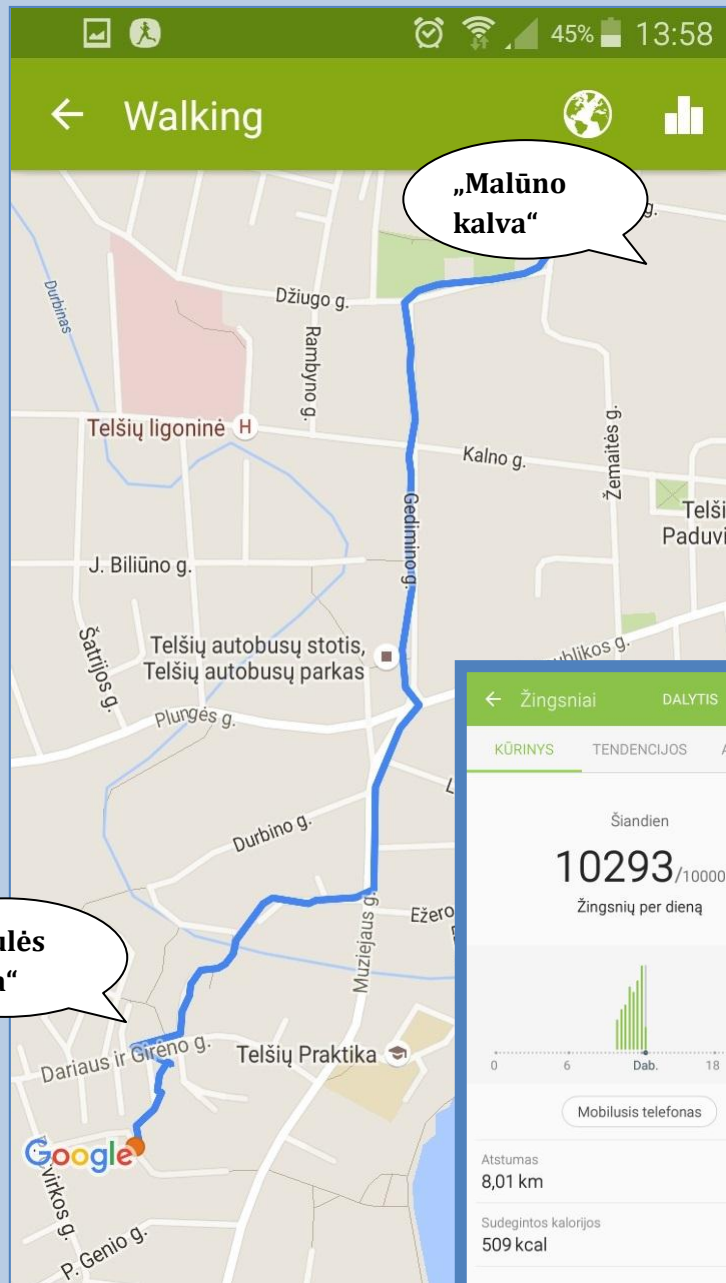
Ant Žaliosios kalvos yra įkurtas Žemaičių muziejus „Alka“ (Muziejaus g. 31, Telšiai). Įkurtas 1932 m. žemaičių senovės mėgėjų draugijos ALKA. Šiuo metu tai garsus Žemaitijos muziejus sukaupęs daug vertingų eksponatų.



Nuo „Žaliosios kalvos“ pasukome link „Malūnų kalvos“ . Ji taip vadinama, nes senais laikais čia stovėjo malūnas. Šiandien ant jos rasime šv. Mikalojaus cerkvę (Žalgirio g.). Tai – vienintelė kubizmo stiliaus cerkvė Lietuvoje.



O po to keliavome atgal ant „Kiaulės kalvos“. Kiaulės kalva yra Dariaus ir Girėno g. (buvusi Kosmonautų gatvė). Pasakojama, kad anksčiau ten stovėjo kalėjimas, dabar ten stūkso daugiabučių namų kompleksas.



Štai ir įveikėme 10 000 žingsnelių beveik 8 km



2-OJI MŪSŲ KELIONĖ...

TIKSLAS - „INSULOS KALVA“.

**LIPSIME Į AUKŠČIAUSIĄ TELŠIŲ KALVĄ, ANT KURIOS
STOVI PIRMOJI TELŠIŲ MOKYKLA BEI ĮSPŪDINGI
SAKRALINIAI OBJEKTAI: KATEDRA, SEMINARIJA,
VYSKUPŲ RŪMAI**

S Health

Žingsniai

Tikslas pasiektas
balandžio 14, kt



10432/10000 žing.

Pasiekėte nustatytą dienos žingsnių skaičiaus tikslą.
Nuostabu!

S Health

Žingsniai

balandžio 14, kt



10432/10000

Žingsnių per dieną



Atstumas
8,46 km

Sudeg. kalor.
537 kcal



**VIRŠUJE ŠTAI TOKS
VAIZDAS ATSIVERIA NUO
KALVOS**

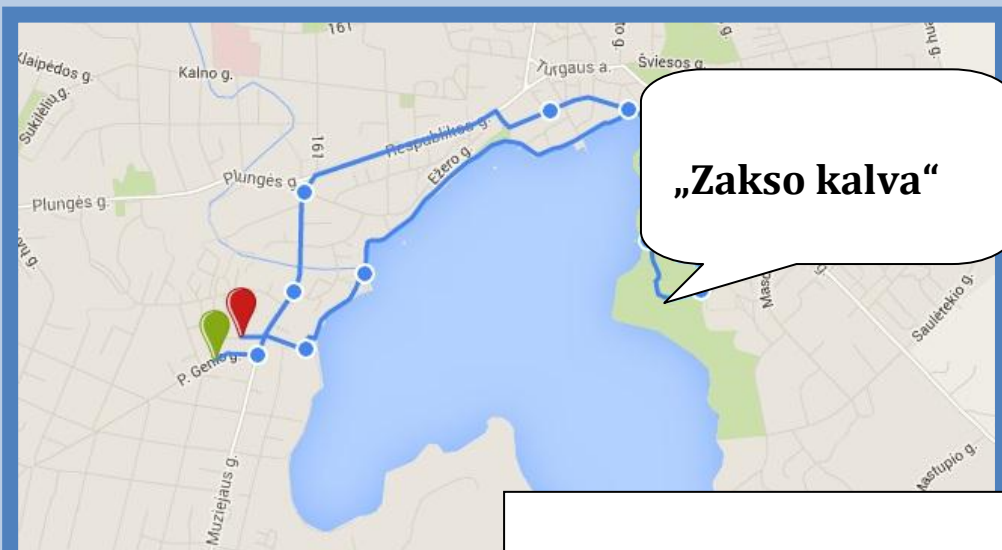


3-OJI MŪSŲ KELIONĖ...

**„ZAKSO KALVA“ ARBA ŽEMAITIJOS SIMBOLIŲ
BEIEŠKANT...**

„Zakso kalva“

„Zakso kalva“ pūpsa prie pat Masčio ežero kranto. Šią kalvą vietiniai vadina „Zakso kalnu“, todėl kelionė mūsų prasidėjo ir tęsėsi Masčio ežero pakrante, kur yra paslėpta daug Žemaitijos krašto simbolių – „Meškučių“.



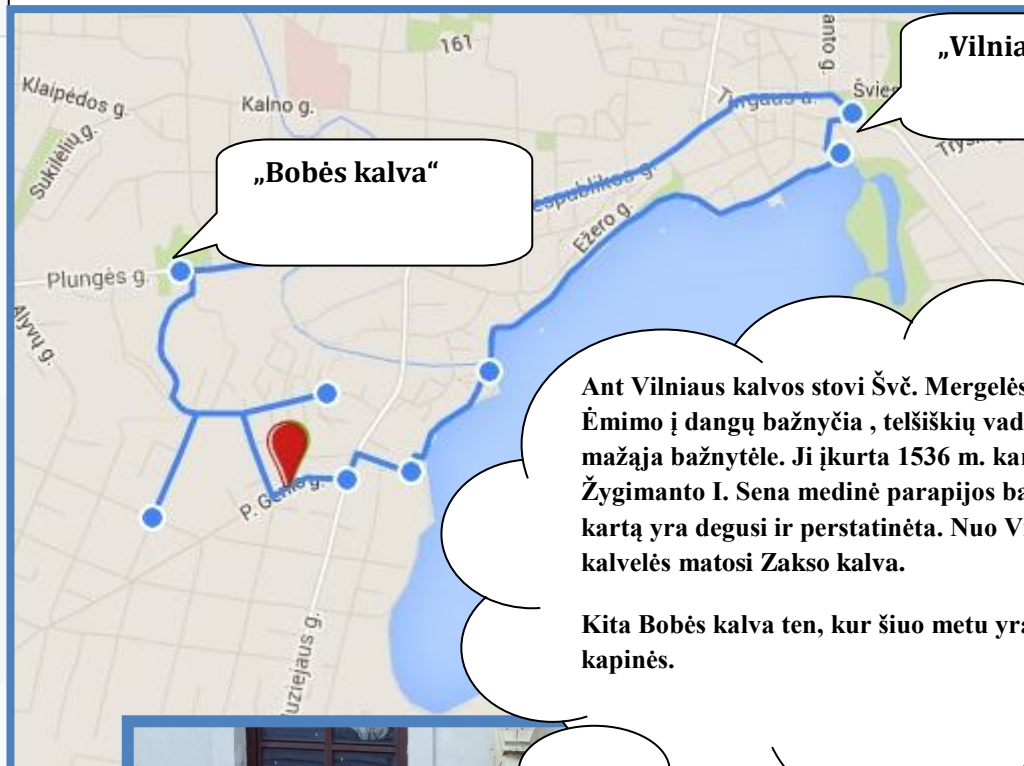


**Štai kelios mūsų kelionės
akimirkos**



4-OJI MŪSŲ KELIONĖ...

„VILNIAUS KALVA-BOBĖS KALVA“



Ant Vilniaus kalvos stovi Švč. Mergelės Marijos Ėmimo į dangų bažnyčia, telšiškių vadinama mažąja bažnytėle. Ji įkurta 1536 m. karaliaus Žygimanto I. Sena medinė parapijos bažnytėlė ne kartą yra degusi ir perstatinėta. Nuo Vilniaus kalvelės matosi Zakso kalva.

Kita Bobės kalva ten, kur šiuo metu yra senosios kapinės.





**5-OJI MŪSŲ KELIONĖ...
„ĮDOMYBĖS“**

**SAVO KELIONIŲ TURĄ
NUSPRENDĖME
UŽBAIGTI - ŽYGIU IKI
DŽIUGO PILIAKALNIO,
KURĮ, PASAK PADAVIMO,
SUPYLĖ MILŽINAS
„DŽIUGAS“**



**Keliaujant link
piliakalnio negalime
nejsiamžinti prie šio
ženklo ☺**



Štai taip jis natūraliai atrodo...



O čia mes... pavargę, bet laimingi, nes nužingsniavome 11021 – pasiekėme savo rekordą 😊



**AUTORIAI- TELŠIŲ „ATŽALYNO“ PAGRINDINĖS
MOKYKLOS 3C KLASĖS MOKINIAI**

**ILIUSTRAVO IR RECENZAVO: MOKYTOJA R.
STULPINIENĖ, VSPS A. MATULEVIČIENĖ**

TIRAŽAS: NERIBOTAS

2016 M.