



*SVEIKUOLIŲ - ŠAUNOLIŲ
KONKURSUI*


**PO SALANTŲ APYLINKES,
KRETINGĄ IR MARIJAMPOLE**




**Kretingos r. Salantų gimnazijos
6b klasė**

Salantai, 2016

Pėsčiųjų žygių maršrutai



**Salantų gimnazija –
Gaidžio koplyčia**




**Salantų gimnazija –
Imbarės piliakalnis**




**Salantų gimnazija -
Kalnalis**



**Salantų gimnazija –
Alkos kalnas**



**Šauklių riedulynas – kadagynas
iki Kulalių riedulyno**



**Po Kretingos
miestą**



**Po Marijampolės
miestą**

Penki žygių maršrutai yra Salantų regioniniame parke, kiti du maršrutai mus nuvedė į Kretingos ir Marijampolės miestus. Žygių metu arba galutinėse stotelėse mokiniai žaidė, gamino, stebėjo gamtą, lankė gamtos ir kultūros objektus. Žygių trasos pasirinktos tokios, kad 6b klasės mokiniai galėtų pagilinti žinias apie Salantų apylinkių lankomus objektus, sužinotų apie Lietuvos miestus bei lavintų sveikos gyvensenos įgūdžius. Pagal galimybę keliavome pėsčiomis ir su šiaurietiškais lazdomis, kurios laimėtos iš „Sveikatiados“ projekto. Su mokiniais kartu keliavo klasės auklėtoja geografijos mokytoja Kleopa Janušauskienė.

Pirmasis maršrutas

Salantų gimnazija – Gaidžio kalnas

Lankomi objektai

1. Salantų kaštonas

Salantų kaštonas yra pats storiausias gyvybingas šiuo metu žinomas, kaštonas Lietuvoje. Jis auga buvusiam Salantų dvaro parke (dabartiniame Salantų miesto parke). Manoma, kad jis čia auga dar nuo senojo dvaro parko įkūrimo laikų, XIX a. Įspūdingas, 1,53 m skersmens, 4,8 m apimties paprastasis kaštonas siekia 28 m aukštį.





2. Gaidžio koplyčia

Ji yra ant kalvelės, Salanto upės slėnyje vertinga kaip archeologinė, istorinė, mitologinė, sakralinė vieta. Kalva tokį vardą gavusi, esą, todėl, kad seniau praeivius vakarais baidydavęs iš jos sklindantis šaižus gaidžio giedojimas. Jis nurimęs tik pastačius ant kalvos koplyčią

Mokinių veikla

Šiaurietiškas ėjimas pėsčiomis. Gamtos pasikeitimų stebėjimas. Sustojimas prie Salantų kaštono informacinio stendo.

Antrasis maršrutas

Salantų gimnazija – Imbarės piliakalnis

Lankomas objektas

1. Imbarės piliakalnis

Piliakalnis žinomas nuo seno, vadinamas Pilale. Archeologiniai tyrimai liudija, kad piliakalnio papėdėje prie Salanto žmonės gyveno jau vėlyvajame neolite, o I tūkstantmetyje pr. m. e. persikėlė ant

piliakalnio, kur įkūrė įtvirtintą gyvenvietę. Šalia jos I tūkstantmečio II pusėje išaugo įtvirtintas priešpilis, o aplinkui piliakalnį – papėdės gyvenvietė, šventyklos ir kapinynas. 1972 m. piliakalnis paskelbtas respublikinės reikšmės archeologijos paminklu. 2008 m. paskelbtas kultūros paminklu.



Mokinių veikla

Šiaurietiškas ėjimas pėsčiomis. Stebi gamtos pasikeitimus, prie Imbarės piliakalnio linksmosios estafetės, kuria laužą ir pietauja.

Trečiasis maršrutas

Salantų gimnazija – Kalnalis

Lankomas objektas

1. Kalnalio apžvalgos bokštas

Jis yra 15 m aukščio, pastatytas 2006 m. Salantų regioninio parko direkcijos iniciatyva. Nuo jo atsiveria nuostabi Salanto upės slėnio panorama su tolimoje besistiebiančiais Salantų bažnyčios bokštais ir didingai stūksančiu Imbarės piliakalniu.



Mokinių veikla

Paprastas ėjimas pėsčiomis. Pakeliui miestelio teritorijoje surenkamos šiukšlės palei Salanto upę. Mokiniai pasikelia į Kalnalio apžvalgos bokštą ir stebi apylinkių vaizdus.

Ketvirtasis maršrutas

Salantų gimnazija – Alkos kalnas

Lankomas objektas

1. Alko alkakalnis

Alkos alkakalnis stūkso Erlos ir Alkupio santakoje. Tai ledynmečiu suformuota didžiulė kalva, kurios pietinė dalis vadinama Alkos kalnu. Padavimai vardą sieja su priešistoriniais laikais ant kalvos veikusia pagoniška šventykla – alka.





Mokinių veikla

Šiaurietiškas ėjimas pėsčiomis. Stebi gamtos pasikeitimus, kuria laužą, pietauja, žaidžia.

Penktasis maršrutas

Šauklių riedulynas-kadagynas iki Kulalių riedulyno

Lankomi objektai

1. Šauklių riedulynas - kadagynas

Dar vadinama „Šauklių tundra“ (kadagynas). Šauklių tundrai 1971 m. buvo suteiktas draustinio statusas. Čia auga 125 rūšių augalai, tarp jų – 6 m. aukščio kadagiai. Riedulyne gyvena ir veisiasi daugybė driežų,

pilkųjų rupūžių, gluodenuų. Yra saugomų augalų – vyriškųjų gegužraibių, stačiųjų atgirių, riedulynuose augančių gūbriuotųjų ir daugialakščių saitakerpių, augavietės bei gausiausia šiame regione tetervinų populiacija.



2. Kulalių riedulynas

Riedulynas susiformavo poledynmečiu, prieš 10–12 tūkstančių metų. Pagrindinis kraštovaizdžio elementas – stipriai apaugančios pievos su gausybe iš po žemių kyšančių įvairaus dydžio riedulių. Daug kur auga pavieniai kadagiai, yra nedideli viržynų plotai. Vietomis medžiai sutankėja sudarydami mišką. Šioje vietoje XX a. 7–9 dešimtmetyje veikė akmenų sprogdykla, į kurią buvo vežami melioruojamuose aplinkiniuose Skuodo rajono laukuose surinkti stambūs akmenys. Čia juos sprogdino ir ruošė akmens skaldos gamybai. Išlikę nesusprogdinti rieduliai šiuo metu sukrauti į šešias, 100 m ilgio eiles.



Mokinių veikla

Šiaurietiškas ėjimas pėsčiomis. Eina Šauklių riedulyno – kadagyno pažintiniu taku, stebi gamtą, apžiūri likusius Kulalių skaldyklos akmenis.

Šeštasis maršrutas

Po Kretingos miestą

Lankomi objektai

1. Kretingos dvaro parkas

Kretingos dvaro parkas – mišraus stiliaus parkas, užimantis 23 ha plotą. 2002 metais pietinėje parko dalyje, buvusio vaismedžių sodo vietoje, pastatytas Astronominis kalendorius su Saulės laikrodžiu



2. Lurdas

Kretingos Lurdas yra vienas išpūdingiausių Lietuvos Lurdu. Šiandien Kretingos Lurdas – tai ne tik miesto istorijos, religinės kultūros, architektūros paveldo, kraštovaizdžio dalis, bet ir vienas svarbiausių Kretingos simbolių. 2005 m. Kretingos Lurdas paskelbtas valstybės saugoma kultūros vertybe, 2008 m. paskelbtas kultūros paminklu.





Mokinių veikla

Kretingos dvaro saldaininėje susipažinome su saldainių gaminimo tradicijomis, pamatėme visą šio skanėsto gimimo procesą, patys savo rankomis gaminome karamelinus saldainius ir išmokome juos gražiai įpakuoti. Mūsų pagaminti saldainiai – buvo dovana mūsų artimiesiems.

Septintasis maršrutas

Po Marijampolės miestą

Lankomi objektai

1. Marijampolės Rygiškių Jono gimnazija (gimnazijos muziejus)

Šiame muziejuje sukaupta medžiaga apie garbiuosius mokyklos auklėtinius.



2. Marijampolės marijonų vienuolynas

Marijampolės vienuolyno ir bažnyčios (dabar - Šv. Arkangelo Mykolo Mažosios Bazilikos) pastatų kompleksas išsidėstęs tarp miesto centro ir Šešupės, Bažnyčios, J. Bendoriaus, P. Armino gatvių bei upės ribojamame plote. Patsai miestas yra Lietuvos pietvakariuose, Sūduvos regiono centre, 164 km į vakarus nuo Vilniaus ir 55 km į pietvakarius nuo Kauno. Dabar Marijampolėje yra marijonų Šv. Jurgio provincijos centras.



3. J.Žemaitės kapas

Grižusi iš Amerikos 1921 m. rašytoja apsigyveno Marijampolėje. Čia ir palaidota.



4. Miesto poezijos parkas

Poezijos parkas įrengtas 1987 metais miesto centre, Jevonio ir Šešupės santakoje. Jo plotas - 4,36 hektaro. Parke buvo pastatyta pirmoji skulptūra „Šešupė“, dekoratyvūs tilteliai ir suoleliai bei fontanai, pasodintas draugystės ąžuolas. Dabar jame auga apie 100 įvairių veislių medžių ir krūmų.

Kretingos r. Salantų gimnazijos 6b klasės žygių suvestinė

Eil Nr.	Žygio maršrutas	Vykdyimo data	Atstumas (km)	Žingsnių skaičius
1.	Salantų gimnazija – Gaidžio koplyčia	2016 04 01	5	10000
2.	Salantų gimnazija – Imbarės piliakalnis	2016 04 02	8	16000
3.	Salantų gimnazija – Kalnalis	2016 04 08	6	12000
4.	Salantų gimnazija – Alkos kalnas	2016 04 09	5	10000
5.	Šauklių riedulynas – kadagynas iki Kulalių riedulyno	2016 04 15	6	12000
6.	Po Kretingos miestą	2016 04 11	5	10000
7.	Po Marijampolės miestą	2016 04 16	5	10000
Viso:			40	80000